

موقع وطننا العربي

« تحرص مصر على إقامة علاقات صداقة وتعاون مع جيرانها من الدول العربية على مر العصور

➔ وذلك لوجود خصائص مشتركة مثل اللغة والدين والتاريخ المشترك

موقع الوطن العربي بالنسبة للعالم

➔ يقع الوطن العربي وسط قارات العالم القديم (آسيا - إفريقيا - أوروبا)

➔ تمتد أراضي الوطن العربي في قارتين هما آسيا وإفريقيا

أولاً الموقع الجغرافي للوطن العربي

١ حدود الوطن العربي

يحد الوطن العربي من ناحية :

➔ الشمال : البحر المتوسط ، جبال طوروس.

➔ الشرق : جبال زاجروس ، الخليج العربي ، خليج عُمان .

➔ الجنوب : البحر العربي ، المحيط الهندي ، الصحراء الكبرى.

➔ الغرب : المحيط الأطلنطي .

٢ مساحة الوطن العربي

« تبلغ مساحة الوطن العربي نحو ١٣ مليون كم ٢ .

٣ دول الوطن العربي

« يضم الوطن العربي ٢٢ دولة .

« تنقسم دول الوطن العربي إلى :

دول الجناح العربي الأفريقي

هي الدول العربية التي تقع في قارة أفريقيا .

نسبتهم : ٧٢٪ من مساحة الوطن العربي

عدددهم : ١٠ دول وهم :

مصر ، ليبيا ، تونس ، الجزائر
المغرب ، موريتانيا ، السودان ، الصومال
جيبوتي ، جزر القمر

دول الجناح العربي الآسيوي

هي الدول العربية التي تقع في قارة آسيا .

نسبتهم : ٢٨٪ من مساحة الوطن العربي

عدددهم : ١٢ دولة وهم :

فلسطين ، سوريا ، الأردن ، لبنان
العراق ، الكويت ، السعودية ، اليمن
الإمارات ، قطر ، عُمان ، البحرين

أكبر الدول العربية مساحة دولة الجزائر .

أصغر الدول العربية مساحة دولة البحرين .



صفحة وجروب عاشق لغة الضاد مستر-رضا نصار

أهمية موقع الوطن العربي

الأهمية الدينية

« يتمتع الوطن العربي بأهمية دينية كبيرة، وذلك لأنه :

➤ هو موطن الديانات السماوية الثلاثة (اليهودية - المسيحية - الإسلامية)

➤ يضم أماكن مقدسة ذات أهمية دينية كبيرة مثل:

الأزهر الشريف في مصر



كنيسة القيامة في فلسطين



الكعبة في مكة المكرمة



الأهمية الحضارية والثقافية

« قامت على أرض الوطن العربي أقدم الحضارات في العالم مثل :

حضارة بلاد الشام



حضارة بلاد العراق القديم



الحضارة المصرية القديمة



الأهمية الاقتصادية

« يطل الوطن العربي على بحار تجارية هامة وهي:

① البحر المتوسط ② البحر الأحمر ③ الخليج العربي

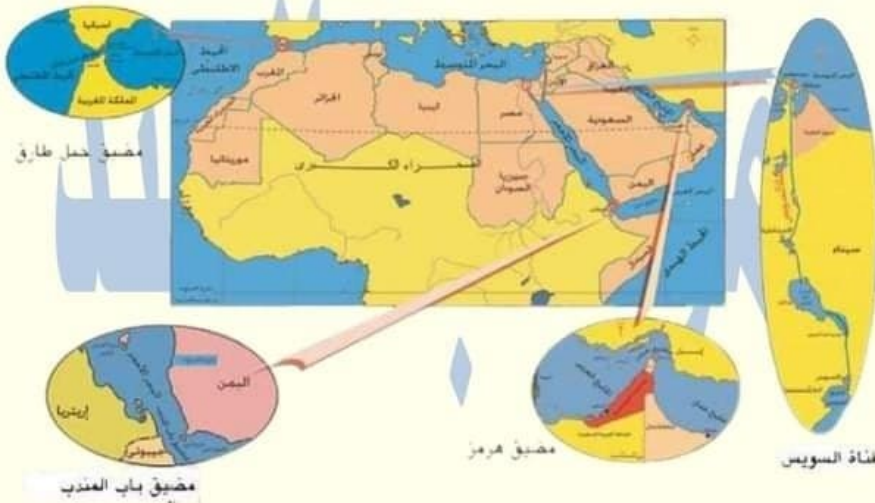
« يتحكم الوطن العربي في ممرات بحرية هامة وهي:

① مضيق هرمز

② مضيق جبل طارق

③ مضيق باب المندب .

④ قناة السويس .



وقد أدى ذلك إلى تحكمه في أهم الطرق التجارية العالمية

صفحة وجروب عاشق لغة الضار

مستر-رضا نصار

أمامك خريطة للوطن العربي حدد عليها حدود الوطن العربي

نشاط ١



أمامك خريطة للوطن العربي ادرسها ثم أجب :

نشاط ٢

(أ) قم بتوقيع الدول الآتية على الخريطة :

فلسطين ، سوريا ، الأردن ، لبنان ، المغرب ، موريتانيا ، السودان ، الصومال ، جيبوتي
 مصر ، ليبيا ، تونس ، الجزائر ، العراق ، الكويت ، السعودية ، اليمن ، الإمارات ، قطر ،
 عُمان ، البحرين



(أ) صنف الدول العربية حسب الجدول الآتي :

دول الجناح العربي الآسيوي	دول الجناح العربي الأفريقي

صفحة وجروب عاشق لغة الضار
مستر-رضا نصار

صفحة وجروب عاشق لغة الضاد

مستر-رضا نصار

السؤال الأول : أكمل العبارات الآتية بالكلمات المناسبة :

- (١) تنتمي مصر إلى الوطن
- (٢) يربط دول الوطن العربي خصائص مشتركة مثل و..... و.....
- (٣) يقع الوطن العربي وسط قارات العالم
- (٤) تمتد أراضي الوطن العربي في قارتي و.....
- (٥) يحد الوطن العربي من ناحية الشمال
- (٦) يحد المحيط الأطلنطي الوطن العربي من ناحية.....
- (٧) أكبر الدول العربية مساحة دولة
- (٨) أصغر الدول العربية مساحة دولة.....
- (٩) تعد فلسطين واليمن من الدول العربية
- (١٠) يعد الوطن العربي موطناً للديانات السماوية الثلاثة و..... و.....
- (١١) يضم أماكن مقدسة ذات أهمية دينية كبيرة مثل في مكة المكرمة و القيامة في فلسطين
- (١٢) من الأماكن المقدسة بالوطن العربي الأزهر الشريف في
- (١٣) من الحضارات التي قامت على أرض الوطن العربي..... و..... و.....
- (١٤) يطل الوطن العربي على بحار تجارية هامة وهي..... و..... و.....
- (١٥) يتحكم الوطن العربي في ممرات بحرية هامة وهي..... و..... و.....

السؤال الثاني : اكتب كلمة (صواب) أمام العبارة الصحيحة وكلمة (خطأ) أمام العبارة الخاطئة فيما يلي :

- (١) يقع الوطن العربي وسط قارات العالم القديم. ()
- (٢) تمتد أراضي الوطن العربي في قارتين هما آسيا وأوروبا. ()
- (٣) يحد الوطن العربي من ناحية الغرب المحيط الهندي. ()
- (٤) تبلغ مساحة الوطن العربي نحو ١٣ مليون كم ٢. ()
- (٥) يضم الوطن العربي ٢٥ دولة عربية . ()
- (٦) أكبر دول الوطن العربي مساحة دولة الجزائر وتقع بالجناح الآسيوي. ()
- (٧) يحد الوطن العربي من ناحية الشمال جبال طوروس والبحر المتوسط. ()
- (٨) جميع حدود الوطن العربي بحرية . ()
- (٩) مصر وليبيا والصومال من الدول العربية الأفريقية. ()
- (١٠) تقع أصغر دول الوطن العربي مساحة ضمن دول الجناح العربي الآسيوي . ()
- (١١) من الأماكن المقدسة بمكة المكرمة الكعبة المشرفة والأزهر الشريف. ()
- (١٢) لم يقم بالوطن العربي أي حضارات قديمة . ()
- (١٣) يشرف الوطن العربي على أربع ممرات مائية هامة منها قناة السويس. ()

صفحة وجروب عاشق لغة الضاد

السؤال الثالث : اختر الإجابة الصحيحة مما بين القوسين

مستر-رضا نصار

- (١) تمتد أراضي الوطن العربي في قارتي.....
(آسيا وأوروبا - آسيا وأفريقيا - أفريقيا وأوروبا - أفريقيا وأستراليا)
- (٢) يحد الوطن العربي من ناحية الشمال.....
(البحر الأحمر - الخليج العربي - البحر المتوسط - البحر العربي)
- (٣) تحد جبال طوروس الوطن العربي من ناحية.....
(الغرب - الشرق - الشمال - الجنوب)
- (٤) يحد المحيط..... الوطن العربي من ناحية الجنوب
(الهادي - الهندي - الأطلنطي - القطبي الشمالي)
- (٥) يقع الخليج العربي..... الوطن العربي
(شمال - شرق - جنوب - غرب)
- (٦) تحد جبال زاغروس الوطن العربي من ناحية.....
(الغرب - الشرق - الشمال - الجنوب)
- (٧) تحد الصحراء الكبرى الوطن العربي من ناحية.....
(الغرب - الشرق - الشمال - الجنوب)
- (٨) يقع الوطن العربي شرق المحيط.....
(الهادي - الهندي - الأطلنطي - القطبي الشمالي)
- (٩) تبلغ مساحة الوطن العربي نحو..... مليون كم^٢.
(١٠ - ١٢ - ١٣ - ٢٢)
- (١٠) تعد دولة..... من الدول العربية التي تقع في الجناح الآسيوي (مصر - ليبيا - تونس - اليمن)
- (١١) كل الدول العربية الآتية تقع ضمن الجناح الأفريقي ما عدا.....
(المغرب - السعودية - جزر القمر - السودان)
- (١٢) تقع دولة..... ضمن الجناح الأفريقي
(لبنان - فلسطين - الصومال - سوريا)
- (١٣) من الأماكن المقدسة بالوطن العربي.....
(الكعبة المشرفة - كنيسة القيامة - الأزهر الشريف - جميع ما سبق)
- (١٤) يطل الوطن العربي على بحار تجارية هامة منها البحر.....
(المتوسط - الأسود - الميت - البلطي)
- (١٥) يتحكم الوطن العربي في العديد من الممرات المائية منها.....
(قناة السويس - مضيق باب المندب - مضيق هرمز - جميع ما سبق)
- (١٦) أي من الممرات المائية الآتية يقع أقصى غرب الوطن العربي.....
(قناة السويس - مضيق باب المندب - مضيق جبل طارق - مضيق هرمز)

السؤال الخامس : اذكر سبباً واحداً لكل من :

(١) يتمتع الوطن العربي بموقع جغرافي متميز .

(٢) الأهمية الدينية لموقع الوطن العربي

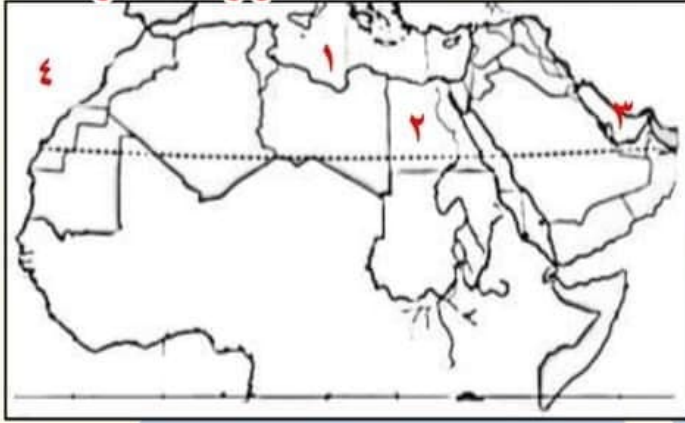
(٣) الأهمية الحضارية والثقافية لموقع الوطن العربي

(٤) الأهمية الاقتصادية لموقع الوطن العربي

(٥) تحكم الوطن العربي في الطرق التجارية العالمية

صفحة وجروب عاشق لغة الضاد

مستر-رضا نصار



- (١) يشير الرقم (١) إلى البحر
- (٢) يشير الرقم (٢) إلى دولة
- (٣) يشير الرقم (٣) إلى الخليج
- (٤) يشير الرقم (٣) إلى المحيط

ب) اكتب تفسيراً واحداً للعبارة الآتية :

الأهمية الدينية لموقع الوطن العربي

السؤال الثاني : اكتب كلمة (صواب) أمام العبارات الصحيحة وكلمة (خطأ) أمام العبارة الغير صحيحة فيما يلي

- (١) تمتد أراضي الوطن العربي وسط قارات العالم القديم .
- (٢) اليمن ولبنان من دول الجناح العربي الآسيوي .
- (٣) يحد الوطن العربي من ناحية الشمال جبال طوروس والبحر المتوسط .
- (٤) أصغر دول الوطن العربي مساحة هي دولة قطر .
- (٥) قامت الحضارات القديمة على أرض الوطن العربي .

السؤال الثاني : اكتب كلمة (صواب) أمام العبارات الصحيحة وكلمة (خطأ) أمام العبارة الغير صحيحة فيما يلي :

- (١) تمتد أراضي الوطن العربي في قارتي
- (أ) آسيا وأوروبا (ب) آسيا وأفريقيا (ج) أفريقيا وأوروبا (د) أفريقيا وأستراليا
- (٢) كل الدول العربية الآتية تقع ضمن الجناح الأفريقي ما عدا
- (أ) المغرب (ب) السعودية (ج) جزر القمر (د) السودان
- (٣) يحد المحيط
- (أ) الهادي (ب) الهندي (ج) الأطلنطي (د) القطبي الشمالي
- (٤) تقع الصحراء الكبرى
- (أ) شمال (ب) شرق (ج) غرب (د) جنوب
- (٥) اكتسب الوطن العربي الأهمية الاقتصادية عن طريق
- (أ) عدد سكانه (ب) اتساع الصحارى (ج) موقعه الجغرافي (د) ارتفاع الجبال به

الدرس الأول دراسات صف سادس (جغرافيا الوطن العربي)

تسعى مصر علي مر العصور للحفاظ علي علاقتها بدول الجوار من دول الوطن العربي لكن ..

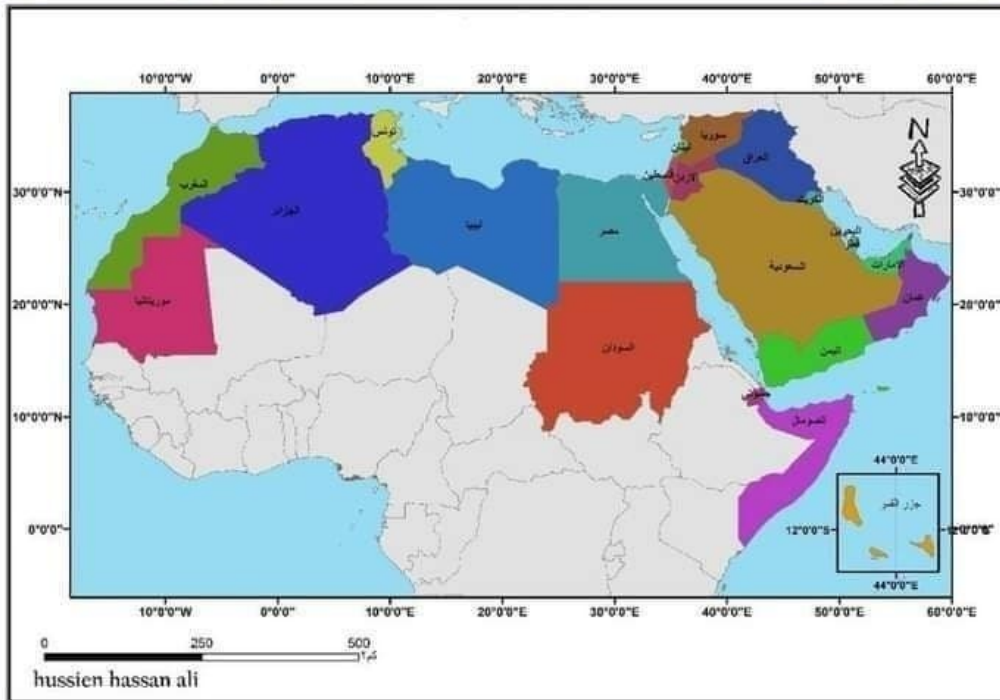
فسر أسباب الترابط بين دول الوطن العربي ؟

هناك العديد من الخصائص المشتركة بينهم (اللغة و الدين و التاريخ المشترك)

- تقع دول الوطن العربي في ملتقى قارات العالم القديم (اسيا - افريقيا - أوروبا)
- تمتد دول الوطن العربي بين قارتين هما اسيا و افريقيا

أولا الحدود الجغرافية للوطن العربي

- الحد الشمالي : البحر المتوسط و جبال طوروس
- الحد الجنوبي : البحر العربي و المحيط الهندي و الصحراء الكبرى
- الحد الشرقي : جبال زاغروس و الخليج العربي و خليج عمان
- الحد الغربي : المحيط الاطلسي



مساحة الوطن العربي

تساوي ١٣ مليون كم^٢.

خريطة الوطن العربي

صفحة وجروب عاشق لغة الضاد

مستر-رضا نصار

صفحة وجروب عاشق لغة الضاد مستر-رضا نصار

دول الوطن العربي ٢٢ دولة

مساحة دول الجناح الافريقي ٧٢ % من المساحة
يضم ١٠ دولة كالتالي :

مصر - ليبيا - تونس - الجزائر - المغرب -
موريتانيا - الصومال - جيبوتي - السودان -
جزر القمر

مساحة دول الجناح الاسيوي ٢٨ % من المساحة
يضم ١٢ دولة كالتالي :

السعودية - اليمن - عمان - الامارات - قطر -
البحرين - الكويت - العراق - سوريا - لبنان -
فلسطين - الاردن

اصغر دولة عربية هي البحرين
اكبر دولة عربية هي الجزائر

وضح الأهمية الاقتصادية للوطن العربي

يطل الوطن العربي علي بحار هامة

البحر المتوسط - البحر الأحمر - الخليج العربي

يتحكم الوطن العربي في ممرات ملاحية هامة مثل :

مضيق هرمز - مضيق باب المندب - مضيق جبل طارق - قناة السويس

✓ ما النتائج المترتبة علي تحكم الوطن العربي في الممرات الملاحية ؟
○ ساعد في السيطرة علي التجارة العالمية .



قناة السويس



مضيق جبل طارق



مضيق باب المندب



مضيق هرمز

صفحة وجروب عاشق لغة الضاد
مستر-رضا نصار

وضح الأهمية الدينية للوطن العربي


✓ بم تفسر للوطن العربي أهمية دينية؟

- ✚ موطن للديانات السماوية الثلاث (الإسلام - المسيحية - اليهودية)
- ✚ يضم أماكن مقدسة مثل (الكعبة بمكة المكرمة - كنيسة القيامة في فلسطين - الازهر الشريف في مصر)

وضح الأهمية الحضارية و الثقافية للوطن العربي

- قامت علي ارض الوطن العربي العديد من الحضارات القديمة و هي : -
الحضارة المصرية القديمة - حضارة بلاد العراق القديم - حضارة بلاد الشام

بعد الانتهاء يجب عليك حل التدريبات



صفحة وجروب عاشق لغة الضاد

مستر-رضا نصار

تدريبات الدرس الأول

- ١ (تقع دولة بأكملها في المحيط الهندي.
١ البحرين. ٢ عمان. ٣ جيبوتي. ٤ جزر القمر.
- ٢ (من الرموز الإسلامية في قارة آسيا هي
١ كنيسة المهدي. ٢ الازهر الشريف. ٣ الكعبة المشرفة. ٤ كل ما سبق
- ٣ (قامت حضارة في شمال شرق الوطن العربي
١ ليبيا. ٢ العراق القديم. ٣ مصر القديمة. ٤ بلاد المغرب.
- ٤ (اعطي الازهر الشريف لمصر أهمية
١ سياسية. ٢ اقتصادية. ٣ دينية. ٤ تجارية
- ٥ (يحدها الوطن العربي شمالا
١ جبال طوروس. ٢ البحر الأحمر. ٣ الخليج العربي. ٤ البحر العربي
- ٦ (يرجع ترابط الوطن العربي لعوامل متعددة منها
١ الدين. ٢ اللغة. ٣ التاريخ. ٤ كل ما سبق
- ٧ (من اهم الممرات الملاحية في اقصى شرق الوطن العربي
١ مضيق باب المندب. ٢ مضيق جبل طارق. ٣ قناة السويس. ٤ مضيق هرمز
- ٨ (حلقة الوصل بين دول الوطن العربي هي دولة
١ سوريا. ٢ عمان. ٣ فلسطين. ٤ مصر
- ٩ (اقرب ممر مائي لدولة المغرب هو
١ قناة السويس. ٢ مضيق جبل طارق. ٣ باب المندب. ٤ مضيق هرمز
- ١٠ (اذا كن من سكان المغرب و اردت السفر لدولة موريتانيا سوف تتجه
١ شمالا. ٢ شرقا. ٣ غربا. ٤ جنوبا
- ١١ (اقرب الدول للمحيط الاطلنطي هي
١ موريتانيا. ٢ مصر. ٣ جزر القمر. ٤ كل ما سبق
- ١٢ (تطل دولة علي البحر العربي
١ ليبيا. ٢ مصر. ٣ العراق. ٤ عمان
- ١٣ (تقع معظم دول الوطن العربي في الكرة الأرضية
١ شمال غرب. ٢ جنوب. ٣ غرب. ٤ شرق
- ١٤ (تسيطر دولة علي قناة السويس
١ لبنان. ٢ الأردن. ٣ مصر. ٤ ليبيا و مصر
- ١٥ (اقرب الدول التالية للخليج العربي
١ العراق. ٢ موريتانيا. ٣ اليمن. ٤ تونس
- ١٦ (من دول الوطن العربي في قارة افريقيا
١ السعودية. ٢ الجزائر. ٣ لبنان. ٤ الكويت
- ١٧ (اصغر الدول العربية هي
١ السعودية. ٢ الجزائر. ٣ البحرين. ٤ العراق
- ١٨ (يرجع تسمية دول الوطن العربي بهذا الاسم لعامل
١ المكان. ٢ الدين. ٣ اللغة. ٤ كل ما سبق

صفحة وجروب عاشق لغة الضاد

مستر-رضا نصار



صفحة وجروب عاشق لغة الضاد
مستر-رضا نصار

الوحدة الاولى الدرس الاول

الوطن العربي (الموقع والمساحة)

- تحرص مصر علي إقامة علاقات صداقه وتعاون مع جيرانها من الدول العربية علي مر العصور وذلك لوجود خصائص مشتركة مثل : اللغة - الدين - التاريخ المشترك - العادات والتقليدية
- 1- يقع وسط قارات العالم القديم الثلاث (آسيا وافريقيا وأوروبا) .
 - 2- تمتد أراضيها في قارتين هما (آسيا وإفريقيا) ويفصل بينهما البحر الأحمر .

الموقع الجغرافي : (بالنسبة للماء واليابس)



حدود الوطن العربي



- شمالا : جبال طوروس . البحر المتوسط
- جنوبا : البحر العربي . الصحراء الكبرى والمحيط الهندي
- شرقا : الخليج العربي وخليج عمان وجبال زاغروس
- غربا : المحيط الأطلنطي

صفحة وجروب عاشق لغة الضاد
مستر-رضا نصار





صفحة وجروب عاشق لغة الضاد
مستر-رضا نصار

المساحة

- حوالي 13 مليون كم مربع

- ويبلغ عدد الدول العربية (22) دولة

دول الجناح الآسيوي	دول الجناح الأفريقي
يبلغ عددهم 12 دولة في مساحه 28 % من المساحه	يبلغ عددهم 10 دول في مساحه 72 % من المساحه
السعودية - اليمن - عمان - الإمارات - قطر - البحرين	مصر - ليبيا - تونس - المغرب - الجزائر - موريتانيا
- الكويت - العراق - سوريا - لبنان - فلسطين - الأردن	الصومال - جيبوتي - السودان - جزر القمر

- أكبر الدول العربية مساحة (الجزائر و تقع بالجناح الإفريقي)

- أصغر الدول العربية مساحة (البحرين و تقع بالجناح الآسيوي)

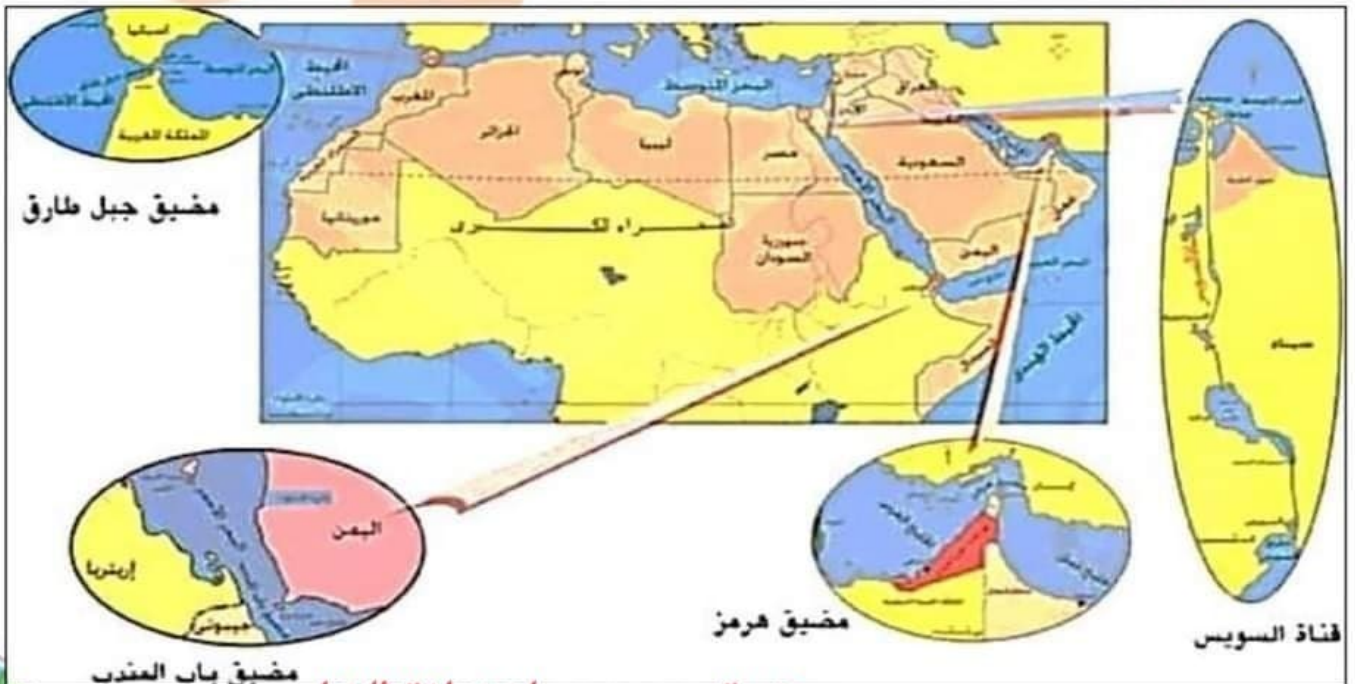
الخصائص التي تجمع بين الدول العربية ؟

- الثقافة المشتركة - الدين - التاريخ المشترك - اللغة العربية

(أهمية موقع الوطن العربي)

أولا : الأهمية الاقتصادية

- 1- موقعه المتوسط بين قارات العالم القديم أدى الى تحكم وطننا العربي في طرق التجارة العالمية خلال العصور التاريخية
- 2- تشرف سواحله على بحار هامه (البحرين المتوسط والأحمر والخليج العربي) ولهم دورا هاما في التجارة العالمية
- 3- تحكمه في أربع ممرات مائية هامة مثل : مضيق باب المندب - مضيق هرمز - مضيق جبل طارق - قناة السويس



صفحة وجروب عاشق لغة الضاد

مستر-رضا نصار

2

أ/ محمود غالي





صفحة وجروب عاشق لغة الضاد
مستر-رضا نصار

ثانيا : الأهمية الدينية

2- يعد موطن الديانات السماوية الثلاثة (اليهودية - المسيحية والإسلامية)

3- يضم الأماكن المقدسة مثل :

الازهر الشريف في مصر



كنيسة القيامة في فلسطين



الكعبة في مكة



ثانيا : الأهمية الحضارية والثقافية

قامت علي ارض الوطن العربي اقدم الحضارات في العالم مثل

حضاره بلاد العراق القديمة



حضارة بلاد الشام



الحضارة المصرية القديمة



صفحة وجروب عاشق لغة الضاد
مستر-رضا نصار





صفحة وجروب عاشق لغة الضاد
مستر-رضا نصار

الدرس الأول

الوطن العربي (الموقع والمساحة)

• تنتمي بلدنا مصر إلى وطن أكبر هو الوطن العربي الذي يضم كل الدول العربية التي قامت على أرضها حضارات عريقة وكانت مهبطاً للديانات السماوية ويجمعها :

تاريخ مشترك.

لغة واحدة.

مكان واحد.

• وقد وهب الله ووطننا العربي بالعديد من النعم التي جعلته مطمعا للفتاة، أهمها الموقع المتميز.



موقع وطننا العربي بالنسبة للعالم



صفحة وجروب عاشق لغة الضاد
مستر-رضا نصار

حدود الوطن العربي

ت / 01090397984

الترجم
الأول



صفحة وجروب عاشق لغة الضاد
مستر-رضا نصار

اولا الموقع الجغرافي للوطن العربي * تمتد حدود الوطن العربي مع ظواهر طبيعية، حيث :

الغرب	الشرق	الجنوب	الشمال
* المحيط الاطلنطي.	* جبال زاغروس. * خليج عمان. * الخليج العربي.	* المحيط الهندي. * الصحراء الكبرى. (دول وسط افريقيا). * البحر العربي.	* جبال طوروس. * البحر المتوسط.

ثالثا مساحة ودول الوطن العربي

- تبلغ مساحة الوطن العربي نحو ٣ مليون كم ٢.
- يضم الوطن العربي ٢٢ دولة تتوزع بين قارتى آسيا و افريقيا كالتالى ...

دول الجناح العربى الأفريقى عددها ١٠ دول، وهى :

1	مصر	2	السودان.	3	ليبيا	4	تونس	5	الجزائر
6	المغرب	7	موريتانيا	8	جيبوتى	9	الصومال	10	جزر القمر



صفحة وجروب عاشق لغة الضاد

مستر-رضا نصار

ت / 01090397984

الترم
الاول



صفحة وجروب عاشق لغة الضاد
مستر-رضا نصار

مساحة دول الجناح الافريقي 72% من مساحة الوطن العربي

دول الجناح العربي الآسيوي : عددها ١٢ دولة، وهي :

2

مساحة دول الجناح الآسيوي 28% من مساحة الوطن العربي

سوريا	4	لبنان	3	الأردن	2	فلسطين	1
البحرين	8	السعودية	7	الكويت	6	العراق	5
اليمن	12	عمان	11	الإمارات	10	قطر	9



صفحة وجروب عاشق لغة الضاد
مستر-رضا نصار

قريب

سأ أختار الاجابة الصحيحة :

- 1 أي من الدول العربية الآتية يمر بها مدار السرطان (اليمن - جيبوتي - الجزائر - الاردن)
- 2 يفصل البحر بين جناحي الوطن العربي الأفريقي والآسيوي. (المتوسط - الاحمر - العربي - الاسود)
- 3 يمر بدولة الصومال. (مدار السرطان - مدار الجدي - دائرة الاستواء - خط جرينتش)

الترم
الاول



1 الأهمية الاقتصادية للوطن العربي

* بسبب :

الأهمية وقت
الحروب والازمات
والسلم

ما المقصود بـ

الأهمية
الاستراتيجية

1 تنوع موارده الاقتصادية بسبب :

- 1 تنوع الأقاليم المناخية والحياة النباتية والتكوينات الجيولوجية له.
- 2 وجود البترول والغاز الطبيعي على أرضه.
- 3 تحكمه في طرق التجارة العالمية على مر العصور التاريخية المختلفة، بسبب :
 - موقعه المتوسط بين قارات العالم.
 - إشرافه على ثلاث أدرع مائية مهمة (البحر المتوسط / البحر الأحمر / الخليج العربي).
 - تحكمه في أربع ممرات مائية مهمة زادت من أهميته الاقتصادية والاستراتيجية، وهما :

قناة
السويس.

مضيق
جبل طارق

مضيق
باب المندب

مضيق
هرمز.

أهم الممرات المائية المهمة بالوطن العربي



صفحة وجروب عاشق لغة الضاد
مستر-رضا نصار



صفحة وجروب عاشق لغة الضاد
مستر-رضا نصار

2 الأهمية الدينية للوطن العربي

• اكتسب الوطن العربي قيمة روحية عظيمة في نفوس العالم لأنه :

- ١ مهد للديانات السماوية الثلاث اليهودية والمسيحية والإسلامية ومنه انتشرت للعالم.
- ٢ توجد به أماكن مقدسة يقصدها الناس للزيارة، مثل :

• الأزهر الشريف في مصر

• الخعبة المشرفة : في السعودية.

• المسجد الأقصى - مسجد قبة الصخرة - كنيسة المهد : في فلسطين.



الأهمية الحضارية للوطن العربي

لموقع وطننا العربي أهمية حضارية بم تفسر؟ بسبب قيام الحضارات القديمة على أرضه، تتمثل في :



1 الحضارة المصرية القديمة (الفرعونية).

2 حضارات بلاد الشام.

3 حضارات بلاد العراق القديم (بلاد ما بين النهرين).

4 حضارات بلاد اليمن.



صفحة وجروب عاشق لغة الضاد
مستر-رضا نصار

الدراسات الاجتماعية

الدرس الأول

الترم الأول

موقع وطننا العربي



مصر



التاريخ
اللغة
الثقافة

22 دولة يشتركون في

الدول العربية

مستر/ عطا زكي شحتو

صفحة وجروب عاشق لغة الضاد
مستر-رضا نصار

يقع الوطن العربي

الموقع الجغرافي

في آسيا و إفريقيا

وسط قارات العالم القديم



الشمال ◀ البحر المتوسط وجبال طوروس

الجنوب ◀ المحيط الهندي

البحر العربي

الصحراء الكبرى

الشرق ◀ الخليج العربي

خليج عمان

جبال زاغروس

الغرب ◀ المحيط الأطلسي

مستر/ عطا زكي شحتو

صفحة وجروب عاشق لغة الضاد

مستر-رضا نصار

مستر/ عطا زكي شحتو

22 دولة إفريقيا ← **10 دولة** 72%
13 دولة آسيا ← **12 دولة** 28%
13 مليون كم²
13 مليون كم²



دول الجناح العربي الاسيوي

- عددتها ١٢ دولة هي :
- ١- فلسطين
 - ٢- لبنان
 - ٣- سوريا
 - ٤- الأردن
 - ٥- العراق
 - ٦- الكويت
 - ٧- قطر
 - ٨- البحرين
 - ٩- السعودية
 - ١٠- الإمارات
 - ١١- اليمن
 - ١٢- عُمان

دول الجناح العربي الافريقي

- عددتها ١٠ دولة هي :
- ١- مصر
 - ٢- السودان
 - ٣- ليبيا
 - ٤- تونس
 - ٥- الجزائر
 - ٦- المغرب
 - ٧- موريتانيا
 - ٨- جيبوتي
 - ٩- الصومال
 - ١٠- جزر القمر

صفحة وجروب عاشق لغة الضاد
 مستر-رضا نصار

مستر/ عطا زكي شحتو

أهمية موقع الوطن العربي

الحضارية و الثقافية

الدينية

الأقتصادية

1 يقع على بحار ذات أهمية تجارية

مثل البحر الأحمر والمتوسط والخليج العربي

الممرات البحرية

2 ويتحكم في أهم

والطرق التجارية

الممرات البحرية

- مضيق هرمز
- مضيق باب المندب
- مضيق جبل طارق
- قناة السويس



صفحة وجروب عاشق لغة الضاد
 مستر-رضا نصار

مستر/ عطا زكي شحتو

1 موطن الديانات السماوية

2 ويضم الأماكن المقدسة

مسترا عطازكي من مشهور



الأزهر الشريف في مصر

صفحة وجروب عاشق لغة الضاد
مستر-رضا نصار



كنيسة القيامة في فلسطين



الكعبة في مكة المكرمة

بم تفسر أهمية الوطن العربي الدينية؟

لأنه موطن الديانات السماوية

ويضم الأماكن المقدسة

مسترا عطازكي من مشهور

الأهمية الحضارية والثقافية

قامت على أرضه أقدم الحضارات في العالم مثل

حضارة بلاد الشام

حضارة بلاد العراق القديم

الحضارة المصرية القديمة

اضف إلى معلوماتك

بسبب اللغة العربية والدين الإسلامي	وجود تراث ثقافى مشترك
مثل الروابط الأسرية والعادات والتقاليد	القيم الاجتماعية
بالاهتمام بالتعليم والصحة	تحسن الدول العربية ظروفها

بم تفسر أهمية الوطن العربي الحضارية؟

لأنه قامت على أرضه أقدم الحضارات في العالم مثل

الحضارة المصرية القديمة

حضارة بلاد العراق القديم

حضارة بلاد الشام

مسترا عطازكي من مشهور

صفحة وجروب عاشق لغة الضاد

مستر-رضا نصار

التاريخ

اللغة

الثقافة

22 دولة يشتركون في

الموقع الجغرافي يقع الوطن العربي

وسط قارات العالم القديم في آسيا و أفريقيا

في الشمال

البحر المتوسط
وجبال طوروس

في الجنوب

المحيط الهندي
والبحر العربي
والصحراء الكبرى

في الشرق

الخليج العربي
وخليج عُمان
وجبال زاغروس

في الغرب

المحيط الأطلنطي

صفحة وجروب عاشق لغة الضاد
مستر-رضا نصار

الجزائر أكبر دول الوطن العربي

البحرين أصغر دول الوطن العربي

22 دولة
آسيا 12 دولة
إفريقيا 10 دولة
13 مليون كم²

أهمية موقع الوطن العربي (الاقتصادية - الدينية - الحضارية و الثقافية)

بم تفسر أهمية الوطن العربي الاقتصادية؟

- 1 لأنه يقع على بحار ذات أهمية تجارية
- 2 ويتحكم في أهم الممرات البحرية والطرق التجارية

بم تفسر أهمية الوطن العربي الدينية؟

- 1 لأنه موطن الديانات السماوية
- 2 ويضم الأماكن المقدسة

بم تفسر أهمية الوطن العربي الحضارية؟

- 1 لأنه قامت على أرضه أقدم الحضارات في العالم مثل

حضارة بلاد الشام حضارة بلاد العراق القديم الحضارة المصرية القديمة

صفحة وجروب عاشق لغة الضاد

مستر-رضا نصار

تحرص مصر على إقامة علاقات صداقة وتعاون مع جيرانها من الدول العربية على مر العصور وذلك لوجود خصائص مشتركة بينهم مثل :

التاريخ
المشترك

الدين

صفحة وجروب عاشق لغة الضاد
مستر-رضا نصار

اللغة
العربية



يقع الوطن العربي وسط قارات العالم القديم

(آسيا - إفريقيا - أوروبا) .

تمتد أراضي الوطن العربي في قارتين هما:

(قارة آسيا، وقارة إفريقيا)

صفحة وجروب عاشق لغة الضاد
مستر-رضا نصار

أولاً: الموقع الجغرافي للوطن العربي



حدود الوطن العربي

□ يحده من الشمال البحر المتوسط وجبال طوروس.

○ يحده من الجنوب المحيط الهندي والصحراء الكبرى

○ يحده من الغرب المحيط

الأطلنطي صفحة وجروب عاشق لغة الضاد مستررضاً نصار

○ يحده من الشرق جبال زجروس والخليج العربي، وخليج عمان



الحدود الجغرافية للوطن العربي

□ مساحة الوطن العربي تبلغ نحو ١٣ مليون كم. صفحة وجروب عاشق لغة الضاد مستررضاً نصار

ثانيا : دول الوطن العربي صفحة وجروب عاشق لغة الضاد مستر-رضا نصار

يضم الوطن العربي 22 دولة ينقسمون
الي :

دول الجناح الإفريقي 72 % من مساحة
الوطن لعربي وتضم 10 دول افريقية

دول الجناح الآسيوي 28 % من المساحة
يضم 12 دولة في آسيا.

• (مصر - ليبيا - تونس
- الجزائر - المغرب -
موريتانيا - الصومال -
جيبوتي - السودان -
جزر القمر)

• (السعودية - اليمن - عمان
- الإمارات - قطر - البحرين -
الكويت - العراق - سوريا -
لبنان - فلسطين - الأردن)

صفحة وجروب عاشق لغة الضاد
مستر-رضا نصار

صفحة وجروب عاشق لغة الضاد
مستر-رضا نصار

الوطن العربي سياسياً



صفحة وجروب عاشق لغة الضاد
مستر-رضا نصار

منهج دراسات الصف السادس الابتدائي

صفحة وجروب عاشق لغة الضاد

مستر-رضاء نصار

الدرس الاول: موقع وطننا العربي

← وطننا مصر ينتمي الي وطن أكبر وهو وطننا العربي الذي يضم كل الدول العربية وهما ٢٢ دولة ويجمعهم

التاريخ

لغة واحدة

الثقافة



مساحة ودول الوطن العربي

عدد دول الوطن العربي ٢٢ دولة تتوزع بين قارتي اسيا وافريقيا

دول الجناح
العربي الافريقي
وعددها ١٠

دول الجناح
العربي الاسيوي
وعددها ١٢

اكبر دولة الوطن العربي الجزائر
واصغر دولة الوطن العربي البحرين

موقع الوطن العربي



الموقع
الجغرافي

يقع وطننا العربي في  العالم ووسط قارات العالم القديم

جبال طوروس والبحر المتوسط

الشمال



المحيط الهندي
الصحراء الكبرى
البحر العربي

الجنوب



الخليج العربي

خليج عمان وجبال زاغروس

الشرق



المحيط الاطلنطي

صفحة وجروب عاشق لغة الضاد

مستر-رضا نصار



الغرب

معلمتي دينا

اهمية موقع الوطن العربي

صفحة وجروب عاشق لغة الضاد
مستر-رضا نصار



الاهمية الحضارية

بسبب قيام الحضارات علي ارضة
الحضارة المصرية القديمة
حضارة بلاد العراق القديم
حضارة بلاد الشام

الاهمية الدينية

يعد الوطن العربي مهد للديانات السماوية الثلاث
وتوجد به اماكن مقدسة يقصدها الناس للزيارة ومنها:
الكعبة المشرفة بالسعودية
الازهر الشريف بمصر



كنيسة القيامة بفلسطين

الاهمية الاقتصادية

يطل الوطن العربي
علي بحار هامة مثل:
البحر الاحمر والمتوسط
الخليج العربي

ويتحكم في اهم الطرق
التجارية والممرات البحرية
مثل: مضيق باب المنذب،
جبل طارق، هرمز، قناة السويس



صفحة وجروب عاشق لغة الضاد
مستر-رضا نصار

صفحة وجروب عاشق لغة الضاد

مستر-رضا نصار

وطننا العربي الموقع والمساحة

تحرص مصر علي إقامة علاقات صداقة وتعاون مع جيرانها من الدول العربية علي مر العصور وذلك لوجود خصائص مشتركة مثل:

اللغة الدين الثقافة المشتركة التاريخ المشترك



دول الوطن العربي : يضم الوطن العربي ٢٢ دولة ينقسمون إلي :

دول الجناح الإفريقي وهم ١٠ دول	دول الجناح الآسيوي وهم ١٢ دولة
مصر	السعودية
ليبيا	اليمن
تونس	عمان
الجزائر	الإمارات
المغرب	قطر
موريتانيا	البحرين
السودان	الكويت
جيبوتي	العراق
الصومال	سوريا
جزر القمر	لبنان
	فلسطين
	الأردن

صفحة وجروب عاشق لغة الضاد

مستر-رضا نصار

صفحة وجروب عاشق لغة الضاد مستر-رضا نصار

مساحة الوطن العربي : ١٣ مليون كيلو متر مربع

أولاً: الموقع الجغرافي للوطن العربي

تمتد أراضي الوطن العربي في قارتين هما : اسيا وإفريقيا
يقع الوطن العربي وسط قارات العالم القديم (اسيا - إفريقيا - أوروبا)



حدود الوطن العربي

الشمال: البحر المتوسط

جبال طوروس

الجنوب: البحر العربي

المحيط الهندي

الصحراء الكبرى

الشرق: جبال زاغروس

الخليج العربي

خليج عمان

الغرب: المحيط الأطلنطي

الأهمية الاقتصادية للوطن العربي :

١/ يطل الوطن العربي على بحار هامة وهي :

البحر المتوسط البحر الأحمر البحر العربي

٢/ يتحكم الوطن العربي في ممرات بحرية هامة وهي :

مضيق باب المندب

مضيق هرمز

قناة السويس

مضيق جبل طارق

النتيجة : وقد أدى ذلك إلي تحكمه في أهم الطرق التجارية العالمية

صفحة وجروب عاشق لغة الضاد مستر-رضا نصار

الأهمية الدينية للوطن العربي :

يتمتع الوطن العربي بأهمية دينية كبيرة وذلك للأسباب التالية :

اليهودية

المسيحية

١/ موطن الديانات السماوية الثلاثة : الإسلام

٢/ يضم أماكن مقدسة ذات أهمية دينية كبيرة مثل:

الأزهر الشريف

كنيسة القيامة

الكعبة

في مصر

في فلسطين

في مكة المكرمة



الأهمية الحضارية والثقافية في الوطن العربي :

قامت على أرض الوطن العربي العديد من الحضارات مثل :

حضارة بلاد الشام

حضارة بلاد العراق القديم

الحضارة المصرية القديمة



مع تحيات صفحة : الأول في التاريخ

مستر/ محمد سعيد النجار

صفحة وجروب عاشق لغة الضاد
مستر-رضا نصار

٠١١١٦١٤١٦٤٩

جيبوتي جزر القمر الصومال السودان موريتانيا



يوجد بالجنح الآسوي ١٢ دولة وهما

السعودية الكويت الامارات قطر البحرين فلسطين

لبنان سوريا الاردن اليمن عمان العراق

يقع الوطن العربي بين قارات العالم القديم اسيا وافريقيا وأوريا
الموقع الجغرافي للوطن العربي



مستر-رضا نصار

تحرص مصر علي إقامة علاقات صداقة مع جيرانها من الدول العربية علي مر العصور وذلك لوجود خصائص مشتركة مثل : * اللغة الواحدة * الدين * التاريخ المشترك

الخصائص التي تجمع الدول العربية

الثقافة المشتركة



التاريخ المشترك



اللغة العربية

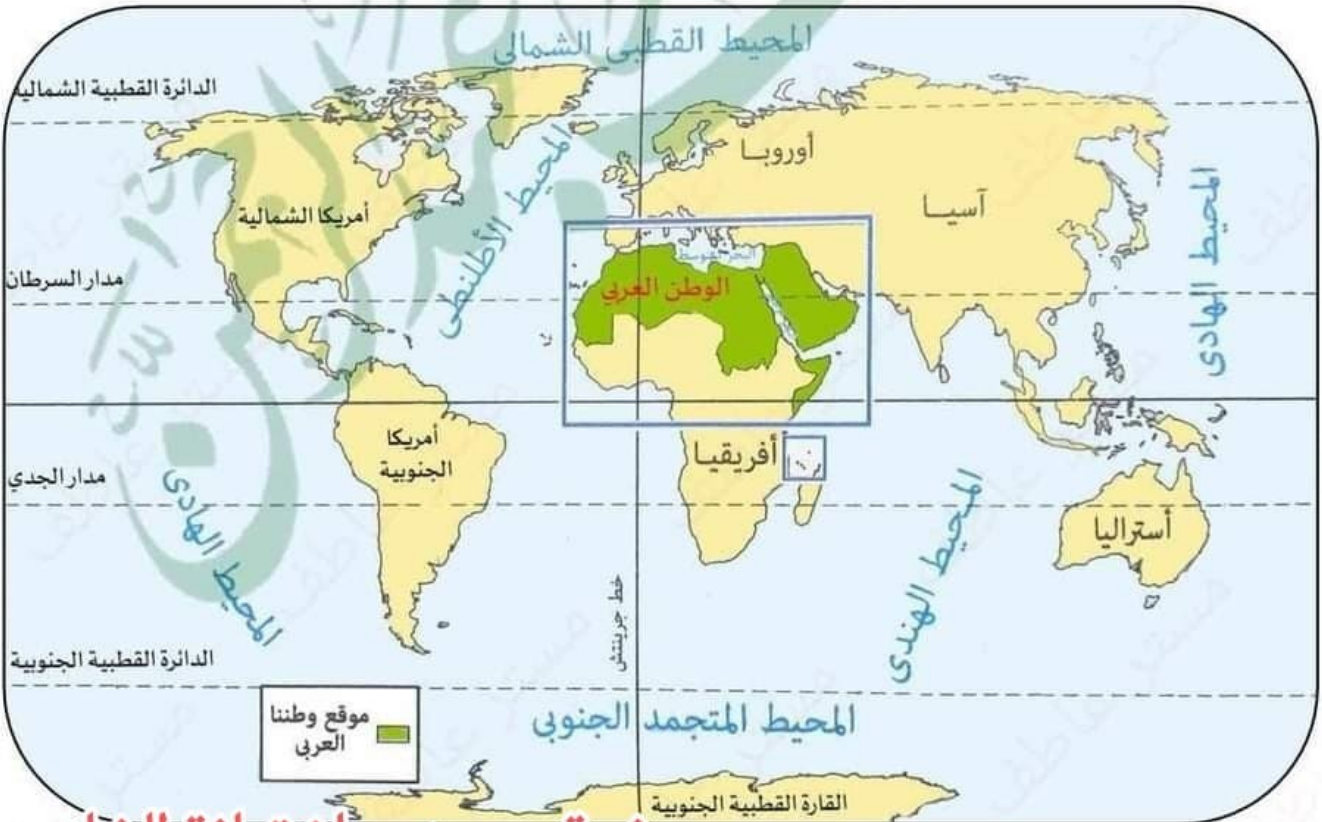


اولا : الموقع الجغرافي للوطن العربي

الموقع الجغرافي

هو الموقع بالنسبة لليابس والماء

- 1- يقع الوطن العربي وسط قارات العالم القديم (آسيا - افريقيا - اوروبا)
- 2- تمتد اراضي الوطن العربي في قارتين هما آسيا وافريقيا



صفحة وجروب عاشق لغة الضاد
مستر-رضا نصار

صفحة وجروب عاشق لغة الضاد

مستر-رضا نصار

حدود الوطن العربي

- ① الشمال : البحر المتوسط - جبال طوروس
- ② الجنوب : البحر العربي - المحيط الهندي - الصحراء الكبرى
- ③ الشرق : الخليج العربي - خليج عمان - جبال زاغروس
- ④ الغرب : المحيط الاطلنطي



صفحة وجروب عاشق لغة الضاد

مستر-رضا نصار

صفحة وجروب عاشق لغة الضاد مستر-رضا نصار

ثانيا : مساحة ودول الوطن العربي

١- مساحة الوطن العربي

تبلغ مساحة الوطن العربي أكثر من ١٣ مليون كم^٢

٢- دول الوطن العربي

☆ عدد الدول العربية = ٢٢ دولة

دول الجناح الأفريقي (٧٢% من المساحة)

يضم ١٠ دول هي :

(مصر- ليبيا- الجزائر- تونس- المغرب
- السودان- موريتانيا- جيبوتي- الصومال
- جزر القمر)

دول الجناح الآسيوي (٢٨% من المساحة)

يضم ١٢ دولة هي :

(السعودية- الامارات- اليمن- سوريا- لبنان
- الاردن- الكويت- عمان- قطر- فلسطين
- البحرين- العراق)

✗ أكبر دولة عربية من حيث المساحة هي الجزائر

✗ أصغر دولة عربية من حيث المساحة هي البحرين



صفحة وجروب عاشق لغة الضاد
مستر-رضا نصار

أهميه الوطن العربي

1 الأهمية الحضارية والثقافية

قامت علي أرض الوطن العربي أقدم الحضارات في العالم مثل:

حضارة بلاد الشام



حضارة بلاد العراق القديم



الحضارة المصرية القديمة



2 الأهمية الدينية

بم تفسر: أهميه الوطن العربي دينيا ؟

- ① موطن الديانات السماوية الثلاث (الاسلام-المسيحية-اليهوديه)
- ② وجود أماكن مقدسه ذات أهمية دينية مثل:



كنيسة القيامة في فلسطين



الازهر الشريف في مصر



الكعبة في مكة المكرمة

صفحة وجروب عاشق لغة الضاد
مستر-رضا نصار

صفحة وجروب عاشق لغة الضاد مستر-رضا نصار

٣ الأهمية الاقتصادية لموقع الوطن العربي

- ١- يطل الوطن العربي على بحار هامة وهي :
(البحر الاحمر - البحر المتوسط - الخليج العربي)
- ٢- تحكمه في ممرات مائية هامة وهي :
(مضيق جبل طارق - مضيق هرمز - مضيق باب المندب - قناة السويس)



صفحة وجروب عاشق لغة الضاد مستر-رضا نصار



حضارة بلاد الشام



حضارة بلاد العراق القديم



الحضارة المصرية القديمة

يو تفهص : ليه كلن العربى مكانة دينية مهمة ؟

- 1- لأنه موطن الديانات السماوية الثلاثة (اليهودية - المسيحية - الإسلام) .
- 2- وجود أماكن مقدسة ذات أهمية دينية كبيرة ، مثل :



الأزهر الشريف فى مصر



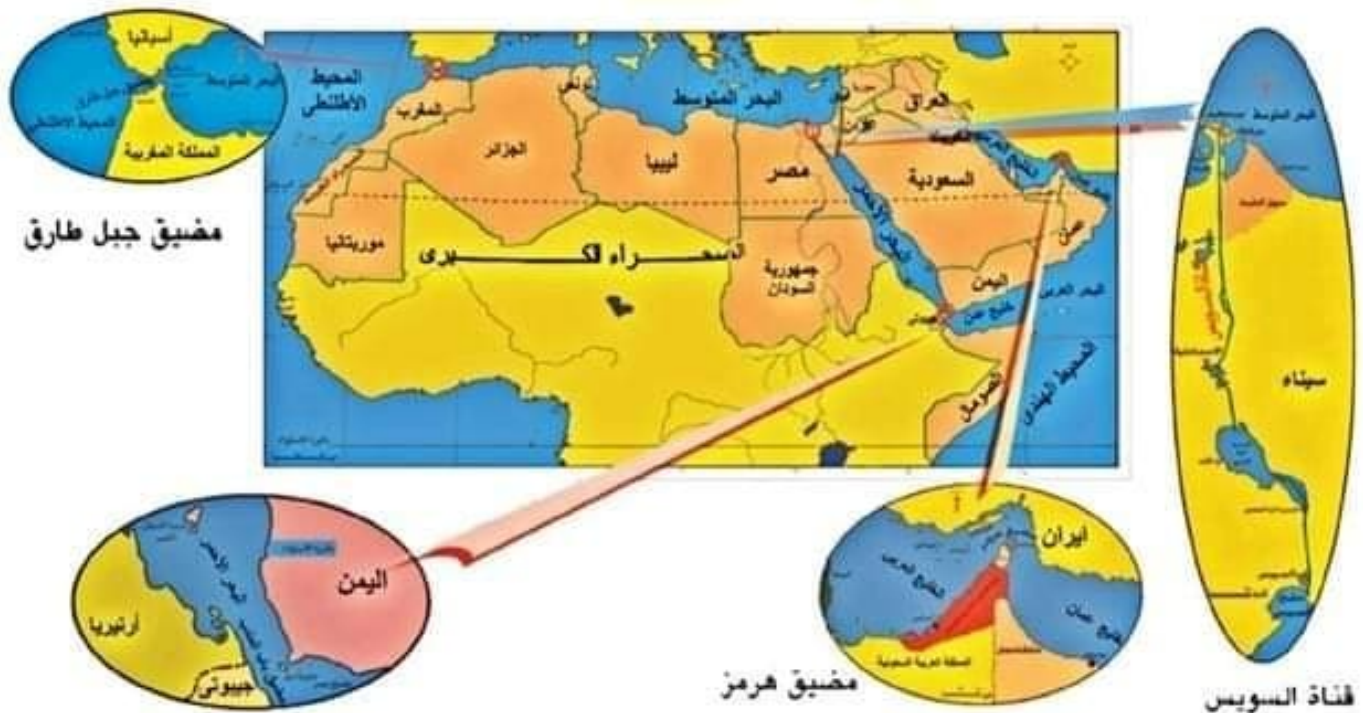
كنيسة المهد فى فلسطين



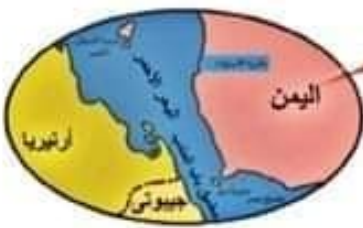
الكعبة المشرفة فى مكة المكرمة

يو تفهص : الأهمية الاقتصادية ليه كلن العربى ؟

- 1- لأن الوطن العربى على بحار تجارية هامة ، وهى : البحر المتوسط ، البحر الأحمر ، الخليج العربى .
- 2- لأن الوطن العربى يتحكم فى أربع ممرات بحرية هامة ، وهى :



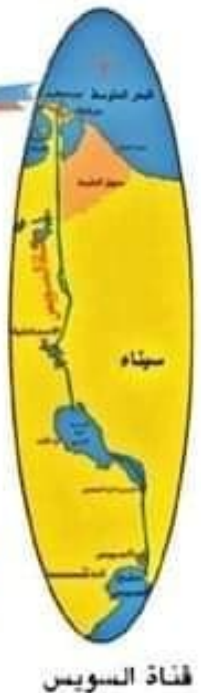
مضيق جبل طارق



مضيق باب المندب



مضيق هرمز



قناة السويس

يا نتاج : تحكم الو كلن العربى فى ممرات مائية مهمة ؟

أدى إلى تحكم الوطن العربى فى أهم الطرق التجارية العالمية وأصبح للوطن العربى أهمية اقتصادية .

صفحة وجروب عاشق لغة الضاد مستر-رضا نصار

مس / هاجر نصر

الوطن العربي

✓ يتكون الوطن العربي من ٢٢ دولة بين قارة أفريقيا و آسيا ، و يفصل بينهم البحر الأحمر.

لماذا سمي الوطن العربي بهذا الاسم ؟

لانهم مشتركين في :

- ✓ مكان واحد .
- ✓ لغة واحد و هي اللغة العربية .
- ✓ التاريخ مشترك حيث كانوا يتأثر بالحروب و الاحتلال .

مساحة الوطن العربي : ١٣ مليون كم ٢

ثانيا : ما المقصود بالموقع الجغرافي ؟

هو الموقع بالنسبة لليابس و الماء .وهنا لازم نعرف الحدود الوطن العربي و يحد الوطن العربي وهما :

شمال : البحر المتوسط و جبال طوروس .

جنوب : المحيط الهندي و الصحراء الكبرى .

الغرب : المحيط الأطلنطي.

الشرق : الخليج العربي و خليج عمان و البحر العربي .

شمال شرقي : جبال زاغروس و جبال كردستان .

➤ الوطن العربي يطل علي البحر المتوسط - البحر الأحمر- البحر العربي

و يطل الوطن العربي من حيث الخلجان علي خليج عربي - خليج عمان - خليج عدن .

كل دول الوطن العربي تطل علي السواحل و هنا سواحل يقصد بها سواحل البحار و المحيطات و خلجان .

➤ الدول العربية مقسم إلي :

- ١٢ دولة في قارة آسيا و يطلق عليها دول الجناح الآسيوي .
- ١٠ دول في قارة أفريقيا يطلق عليها دول الجناح الإفريقي.

صفحة وجروب عاشق لغة الضاد مستر-رضا نصار

صفحة وجروب عاشق لغة الضاد مستر-رضا نصار

مس / هاجر نصر



كما توضح الخريطة المقابلة .

➤ الدول الجناح الإفريقي

مصر – السودان – ليبيا – تونس – الجزائر – المغرب – موريتانيا – الصومال – جيبوتي – جزر القمر (و هي ليست متصلا بالوطن العربي و لكنه موجوده داخل أفريقيا و هي عباره عن جزر)

➤ حيث ان مساحة الجناح الافريقي 72% من المساحة وأن أكبر دولة عربية من حيث المساحة هي الجزائر

➤ الدول الجناح الآسيوي

السعودية – اليمن – عمان – الإمارات – البحرين – الكويت – العراق – سوريا – لبنان – الأردن – فلسطين – قطر .

➤ حيث أن مساحة الجناح الآسيوي 28% من المساحة وأن أصغر دولة عربية من حيث المساحة هي البحرين

صفحة وجروب عاشق لغة الضاد مستر-رضا نصار

مس / هاجر نصر

عواصم الدول الوطن العربي



صفحة وجروب عاشق لغة الضاد مستر-رضا نصار

صفحة وجروب عاشق لغة الضاد مستر-رضا نصار

مس / هاجر نصر

كما توضح الخريطة أماكن العواصم :



صفحة وجروب عاشق لغة الضاد مستر-رضا نصار

وطننا العربي (الموقع والمساحة)

الدرس الأول

تحرص **مصر** على إقامة علاقات صداقة وتعاون مع جيرانها من الدول العربية على مر العصور وذلك لوجود خصائص مشتركة ، مثل : اللغة والدين والتاريخ المشترك .



خريطة موقع الوطن العربي بالنسبة للعالم

أولاً الموقع الجغرافي للوطن العربي

- * يقع الوطن العربي وسط قارات العالم القديم (آسيا ، إفريقيا ، أوروبا) .
- * تمتد أراضي الوطن العربي في قارتين هما قارة آسيا ، وقارة إفريقيا .
- * يحدهم الوطن العربي من :
 - الشمال : البحر المتوسط وجبال طوروس .
 - الجنوب : البحر العربي والمحيط الهندي والصحراء الكبرى .
 - الشرق : جبال زاغروس والخليج العربي وخليج عمان .
 - الغرب : المحيط الأطلسي .



صفحة - وجروب - عاشق - لغة - الضاد

مستر - رضا - نصار

صفحة وجروب عاشق لغة الضاد مستر-رضا نصار

مهاجرة دولة الوطن العربي

ثانيا

- تبلغ مساحة الوطن العربي نحو 13 مليون كم².
- يضم الوطن العربي ٢٢ دولة عربية .

دول الجناح الإفريقي	دول الجناح الآسيوي
<p>72 % من مساحة الوطن العربي . يضم 10 دول في إفريقيا وهي : مصر ، ليبيا ، تونس ، الجزائر ، المغرب ، موريتانيا ، جيبوتي ، الصومال ، جزر القمر .</p>	<p>28 % من مساحة الوطن العربي . يضم 12 دولة في آسيا ، وهي : فلسطين ، لبنان ، سوريا ، العراق ، الأردن ، الكويت ، السعودية ، البحرين ، قطر ، الإمارات ، عمان ، اليمن .</p>

- أصغر دولة عربية من حيث المساحة البحرين .
- أكبر دولة عربية من حيث المساحة الجزائر .



صفحة وجروب عاشق لغة الضاد مستر-رضا نصار

الخصائص التي تجمع الدول العربية :

اللغة العربية ، الثقافة المشتركة ، التاريخ المشترك . Hassan Al

أهمية موقع الوطن العربي

ثالثا

بم تفصير : الأهمية الحضارية للوطن العربي ؟

- بسبب قيام أقدم الحضارات في العالم على أرض الوطن العربي ، مثل :
- الحضارة المصرية القديم ، حضارة بلاد العراق القديم ، حضارة بلاد الشام .

صفحة وجروب عاشق لغة الضاد

مستر-رضا نصار



حضارة بلاد الشام



حضارة بلاد العراق القديم



الحضارة المصرية القديمة

يو تفهص : ليه كلن العربي مكانة دينية مهمة ؟

- 1- لأنه موطن الديانات السماوية الثلاثة (اليهودية - المسيحية - الإسلام) .
- 2- وجود أماكن مقدسة ذات أهمية دينية كبيرة : مثل :



الأزهر الشريف في مصر



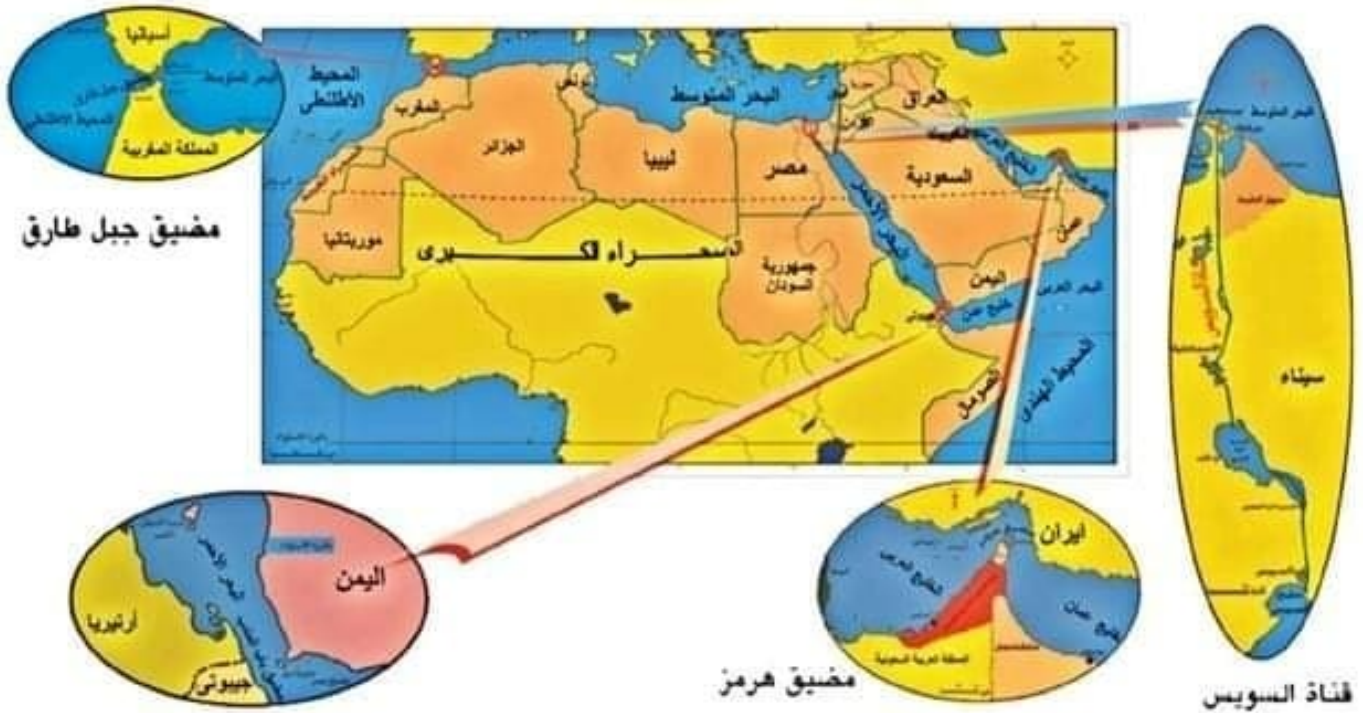
كنيسة المهد في فلسطين



الكعبة المشرفة في مكة المكرمة

يو تفهص : الأهمية الاقتصادية للوطن العربي ؟

- 1- لأن الوطن العربي على بحار تجارية هامة ، وهي : البحر المتوسط ، البحر الأحمر ، الخليج العربي .
- 2- لأن الوطن العربي يتحكم في أربع ممرات بحرية هامة ، وهي :

**يا نتاج :** تحكم الو كلن العربي فو ممرات مانية مهمة ؟

أدى إلى تحكم الوطن العربي في أهم الطرق التجارية العالمية وأصبح للوطن العربي أهمية اقتصادية .

صفحة وجروب عاشق لغة الضاد

مأخص الدرس الاول

(1) الوطن العربي

١/ مساحته

١٣ مليون كم ٢

٢/ الموقع

يقع في قلب قارات العالم القديم

يمتد في قارتي آسيا وأفريقيا

٣- حدود الوطن العربي شمالاً جبال طوروس والبحر المتوسط

جنوباً المحيط الهندي والبحر العربي والصحراء الكبرى غرباً المحيط الاطلنطي

شرقاً. الخليج العربي وخليج عمان وجبال زاغروس

صفحة وجروب عاشق لغة الضاد

مستر-رضا نصار



خريطة الوطن العربي

صفحة وجروب عاشق لغة الضاد

مستر-رضا نصار

مهم جدا

يتكون من ٢٢ دولة

أفريقيا. ١٠ دول

آسيا. ١٢ دولة

أكبر دولة. الجزائر

أصغر دولة البحرين

من أهم الممرات البحرية

*١ مضيق جبل طارق

*٢ مضيق هرمز

*٣ قناة السويس

*٤ مضيق باب المندب

صفحة وجروب عاشق لغة الضاد مستر-رضا نصار

حدود الوطن العربي

الشمال

الجنوب

الشرق

الغرب

جبال طوروس - البحر المتوسط

البحر العربي - المحيط الهندي - الصحراء الكبرى

الخليج العربي - خليج عمان - جبال زاغروس

المحيط الأطلنطي



مساحة ودول الوطن العربي

٢

(١) مساحة الوطن العربي

تبلغ مساحة الوطن العربي أكثر من ١٣ مليون كم^٢

(٢) دول الوطن العربي

٢٢

عدد الدول العربية ٢٢ دولة
ينقسمون إلى :-

صفحة وجروب عاشق لغة الضاد مستر-رضا نصار

صفحة وجروب عاشق لغة الضاد مستر-رضا نصار

دول الجناح الآسيوي (٢٨% من المساحة)

يضم (١٢) دولة في آسيا وهي:-



دول الجناح الإفريقي (٧٢% من المساحة)

يضم (١٠) دول في إفريقيا وهي:



* أصغر دولة عربية من حيث المساحة:- (البحرين)

* أكبر دولة عربية من حيث المساحة:- (الجزائر)

الخصائص التي تجمع الدول العربية



صفحة وجروب عاشق لغة الضاد
مستر-رضا نصار

صفحة وجروب عاشق لغة الضاد مستر-رضا نصار

أهمية الوطن العربي

الأهمية الاقتصادية

١

- ١- يطل الوطن العربي على بحار تجارية هامة وهي:-
(البحر الأحمر - البحر المتوسط - الخليج العربي)
- ٢- يتحكم الوطن العربي في ممرات بحرية هامة وهي:-

مضيق جبل طارق

ج

مضيق هرمز

أ

قناة السويس

د

مضيق باب المندب

ب

وقد أدى ذلك إلى تحكمه في أهم الطرق التجارية العالمية



الأهمية الدينية

٢

- ١- يتمتع الوطن العربي بأهمية دينية كبيرة وذلك للأسباب التالية:-
- ٢- هو موطن الديانات السماوية (اليهودية - المسيحية - الإسلامية)
- ٢- يضم أماكن مقدسة ذات أهمية دينية كبيرة مثل:-

الأزهر الشريف في مصر

كنيسة القيامة في فلسطين

الكعبة في مكة المكرمة



صفحة وجروب عاشق لغة الضاد
مستر-رضا نصار

الأهمية الحضارية والثقافية

٣

قامت على أرض الوطن العربي أقدم الحضارات في العالم مثل:-

حضارة بلاد الشام



حضارة بلاد العراق القديم



الحضارة المصرية القديمة



الأستاذة

إيمان عباس

01066092826

صفحة وجروب عاشق لغة الضاد
مستر-رضا نصار

صفحة وجروب عاشق لغة الضاد
مستر-رضا نصار

الدرس الأول : موقع وطننا العربي

هدية مجانية

لنفكر معا نحرص مصر على إقامة علاقات صداقة وتعاون مع جيرانها من الدول العربية على مر العصور وذلك لوجود خصائص مشتركة فهل

تعرف أي من هذه الخصائص ؟

هيا بنا لنعرف ذلك ؟

أولا ما هو الوطن العربي

الوطن العربي هو --- عبارة عن 22 دولة منهم دولة مصر .



** نحرص مصر على إقامة علاقات صداقة وتعاون مع جيرانها من الدول العربية على مر العصور بم تفسر ؟

بسبب وجود خصائص مشتركة بينهم مثل :-

1" اللغة .

2" الدين .

3" التاريخ المشترك .

4" الثقافة المشتركة .

هدية مجانية

ثانيا ما الموقع الجغرافي للوطن العربي



1" يقع الوطن العربي وسط قارات العالم القديم (آسيا و أفريقيا و أوروبا)

2" تمتد أراضي الوطن العربي في قارتي آسيا و أفريقيا .

صفحة وجروب عاشق لغة الضاد
مستر-رضا نصار



خريطة حدود الوطن العربي

**** حدود الوطن العربي:**

الشمال --> البحر المتوسط و جبال طوروس

الجنوب --> البحر العربي و المحيط الهندي و الصحراء الكبرى

الشرق --> جبال زاغروس و الخليج العربي و خليج عمان

الغرب --> المحيط الأطلنطي

ثالثا ما مساحة الوطن العربي

تبلغ مساحة الوطن العربي نحو 13 مليون كم²

رابعا ما دول الوطن العربي

هدية مجانية



صفحة وجروب عاشق لغة الضاد

مستر-رضا نصار

يضم الوطن العربي 22 دولة ينقسمون إلى **صفحة وجروب عاشق لغة الضاد** **مستر-رضا نصار**

دول الجناح العربي الأفريقي

مساحتهم --> 72% من مساحة الوطن العربي

عدددهم --> 10 دول في قارة أفريقيا وهم :-

1" مصر	2" ليبيا
3" تونس	4" الجزائر
5" المغرب	6" موريتانيا
7" جمهورية السودان	8" جيبوتي
9" الصومال	10" جزر القمر

دول الجناح العربي الآسيوي

مساحتهم --> 28% من مساحة الوطن العربي

عدددهم --> 12 دولة في قارة آسيا وهم :-

1" فلسطين	7" السعودية
2" لبنان	8" البحرين
3" سوريا	9" قطر
4" الأردن	10" الإمارات
5" العراق	11" عمان
6" الكويت	12" اليمن

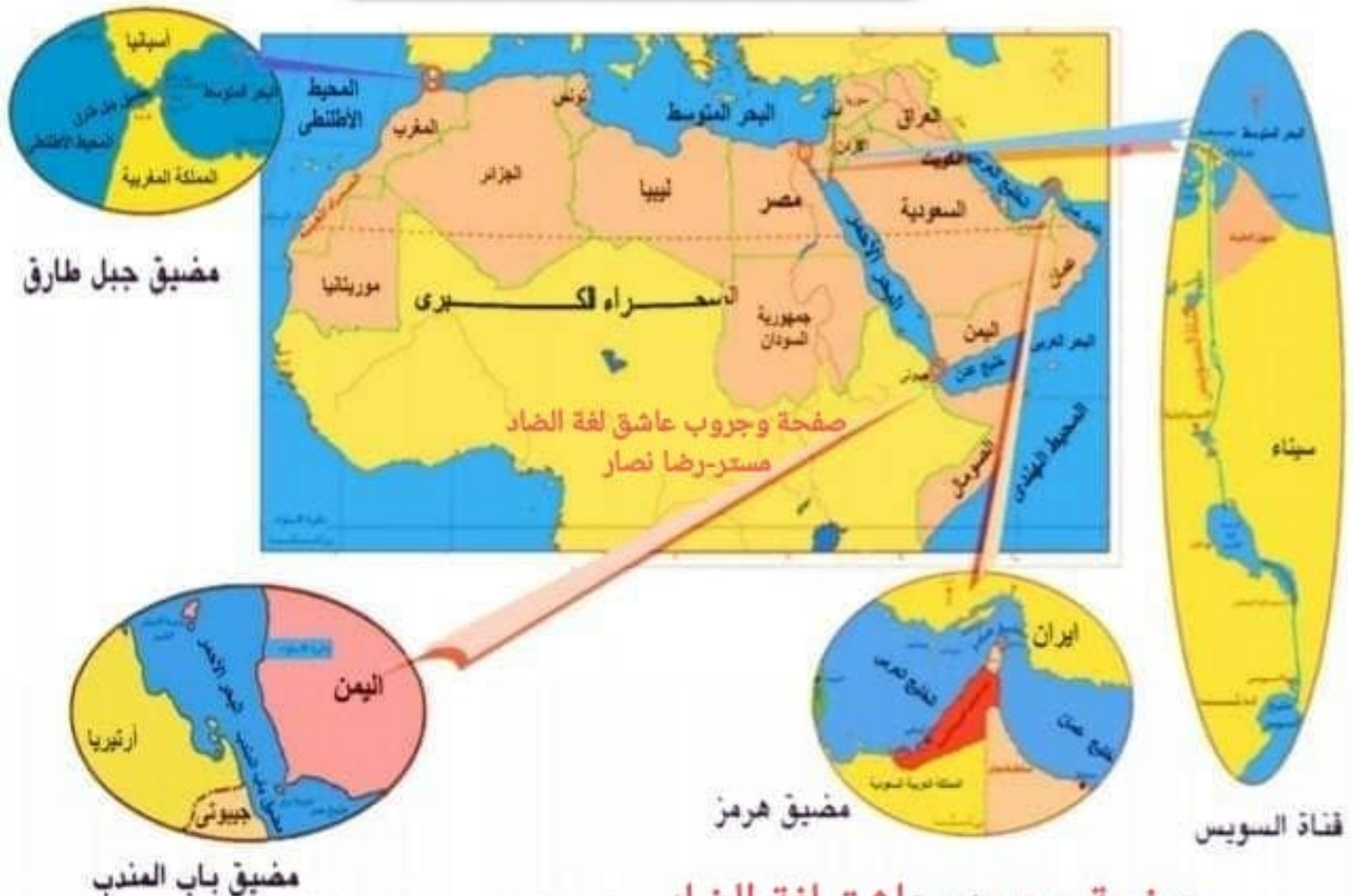
هدية مجانية

** أصغر دولة عربية من حيث المساحة هي --> **البحرين**

** أكبر دولة عربية من حيث المساحة هي --> **الجزائر**

خامسا ما أهمية الوطن العربي

الأهمية الاقتصادية للوطن العربي



صفحة وجروب عاشق لغة الضاد
مستر-رضا نصار

صفحة وجروب عاشق لغة الضاد مستر-رضا نصار

بم تفسر للوطن العربي أهمية اقتصادية ؟ لأنه :

2" يتحكم في ممرات بحرية هامة وهي :-

- ❖ مضيق جبل طارق
- ❖ مضيق باب المندب
- ❖ مضيق هرمز
- ❖ قناة السويس

1" بطل علي بحار تجارية هامة وهي :-

- ✓ البحر المتوسط
- ✓ البحر الأحمر
- ✓ الخليج العربي

ما النتائج المترتبة على تحكم الوطن العربي في ممرات بحرية هامة ؟

أدي إلي --> تحكمه في أهم الطرق التجارية العالمية .

الأهمية الدينية للوطن العربي

هدية مجانية

بم تفسر يتمتع الوطن العربي بأهمية دينية كبيرة ؟ لأنه :

1" موطن الديانات السماوية الثلاثة (اليهودية و المسيحية و الإسلامية)

2" يضم أماكن مقدسة ذات أهمية دينية كبيرة مثل :

الأزهر الشريف في مصر



كنيسة القيامة في فلسطين



الكعبة في مكة المكرمة



الأهمية الحضارية والثقافية للوطن العربي

بم تفسر للوطن العربي أهمية حضارية وثقافية ؟ لأنه :

قامت علي أرضه العديد من أقدم الحضارات في العالم مثل :

حضارة بلاد الشام



حضارة بلاد العراق القديم



الحضارة المصرية القديمة



صفحة وجروب عاشق لغة الضاد
مستر-رضا نصار

موسوعة المصطفى

صفحة وجروب عاشق لغة الضاد
مستر-رضا نصار



الدرس الأول

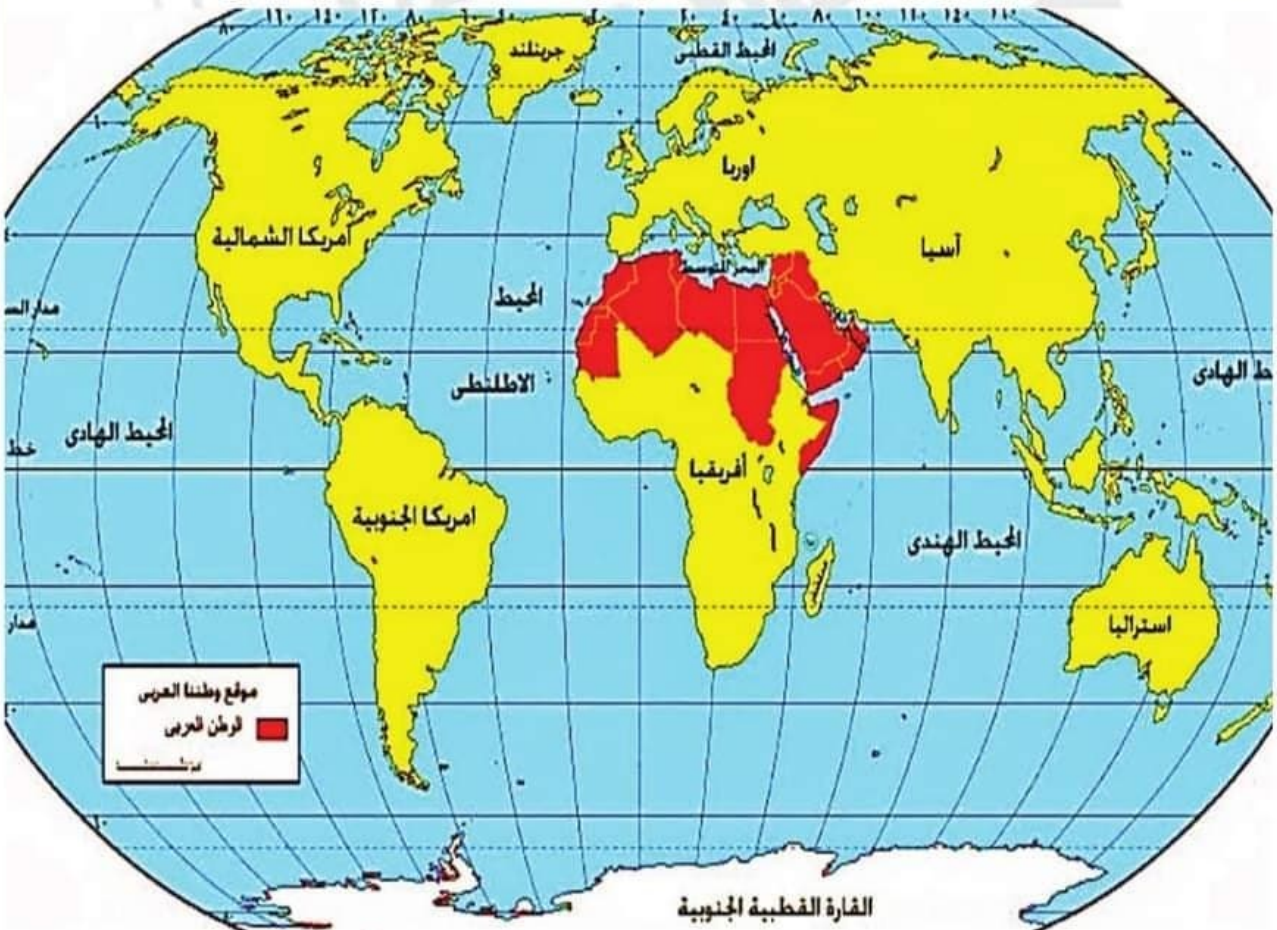
موقع الوطن العربي

مقدمة



تحرص مصر على إقامة صداقة وتعاون مع جيرانها من الدول العربية على مر العصور

يقع الوطن العربي في وسط قارات العالم القديم (آسيا - إفريقيا - أوروبا)
تمتد أراضي الوطن العربي في قارتين : قارة آسيا ، وقارة إفريقيا.



موقع الوطن العربي بالنسبة للعالم
صفحة وجروب عاشق لغة الضاد

مستر-رضا نصار

01062765452

1

دا محمد مصطفى

الصف السادس الإبتدائي

في الدراسات الاجتماعية

موسوعة المصطفى

صفحة وجروب عاشق لغة الضار

مستر-رضا نصار

الموقع الجغرافي للوطن العربي

أولاً



هو موقع الدولة بالنسبة لليابس والماء



حدود الوطن العربي



الصف السادس الإبتدائي

في الدراسات الاجتماعية



حدود الوطن العربي

يحد الوطن العربي من الشمال البحر المتوسط وجبال طوروس.

شمال



يحد الوطن العربي من الجنوب البحر العربي والمحيط الهندي والصحراء الكبرى.

جنوب



يحد الوطن العربي من الغرب المحيط الأطلنطي.

غرب



يحد الوطن العربي من الشرق زاغروس ، و الخليج العربي ، وخليج عمان.

شرق



صفحة وجروب عاشق لغة الضار

01062765452

مستر-رضا نصار

دا محمد مصطفى

صفحة وجروب عاشق لغة الضاد

مستر-رضا نصار

موسوعة المصطفى

دول الوطن العربي

يضم الوطن العربي ٢٢ دولة

مساحة الوطن العربي

تبلغ نحة ١٣ مليون كم ٢

تنقسم دول الوطن العربي إلي

دول الجناح الإفريقي

72% من المساحة

يضم ١٠ دول في أفريقيا

وهم

مصر- ليبيا

تونس- الجزائر

المغرب- موريتانيا

الصومال- جيبوتي

السودان- جزر القمر.

دول الجناح الآسيوي

28% من المساحة

يضم ١٢ دولة في آسيا

وهم

السعودية- اليمن

عمان- الإمارات

قطر- البحرين- الكويت

العراق- سوريا- لبنان

فلسطين- الأردن.



أكبر دولة عربية من حيث المساحة
الجزائر.

أصغر دولة عربية من حيث المساحة
البحرين.



خريطة الوطن العربي

01062765452

صفحة وجروب عاشق لغة الضاد

مستر-رضا نصار

دا محمد مصطفى

الصف السادس الإبتدائي

في الدراسات الاجتماعية

موسوعة المصطفى

صفحة وجروب عاشق لغة الضاد
مستر-رضا نصار

الخصائص التي تجمع الوطن العربي

1 اللغة العربية

2 الثقافة المشتركة

3 التاريخ المشترك

ثانياً الأهمية الاقتصادية لموقع الوطن العربي

أ يطل الوطن العربي على بحار تجارية هامة ، وهي:

1 البحر المتوسط

2 البحر الأحمر

3 خليج العرب



ب يتحكم الوطن العربي في ممرات بحرية هامة ، وهي:

1 مضيق هرمز

2 مضيق باب المندب

2 قناة السويس

1 مضيق جبل طارق



مضيق جبل طارق



مضيق باب المندب



مضيق هرمز



قناة السويس

وقد أدى ذلك إلى تحكمه في أهم الطرق التجارية العالمية.

موسوعة المصطفى

صفحة وجروب عاشق لغة الضاد

مستر-رضا نصار

الأهمية الدينية للوطن العربي

ثالثاً



يتعمق الوطن العربي بأهمية دينية كبيرة , وذلك للأسباب الآتية:

١- هو موطن الديانات السماوية الثلاثة (اليهودية -المسيحية - الإسلام)

٢- يضم أماكن مقدسة ذات أهمية دينية كبيرة.

مثل

3 الأزهر الشريف في مصر

2 كنيسة القيامة في فلسطين

1 الكعبة في مكة المكرمة



الأهمية الحضارية والثقافية

رابعاً



قامت على أرض الوطن العربي أقدم الحضارات في العالم .

مثل

3 حضارة بلاد الشام

2 حضارة بلاد العراق القديم

1 الحضارة المصرية القديمة



صفحة وجروب عاشق لغة الضاد

مستر-رضا نصار

موسوعة المصطفى

صفحة وجروب عاشق لغة الضاد
مستر-رضا نصار



تدريبات

وأسئلة

س(1) أكمل العبارات الآتية

- 1- تقع أرض الوطن العربي وسط قارات العالم.....
- 2- يمتد الوطن العربي بين قارتين.....و.....
- 3- يحد الوطن العربي من الشمال البحر.....
- 4- المحيط الأطلنطي يحد الوطن العربي من جهة.....
- 5- أكبر الدول العربية مساحة دولة.....
- 6- تعتبر أصغر دولة عربية من حيث المساحة دولة.....
- 7- يتحكم الوطن العربي في ممرات بحرية مثل.....و.....و.....

س(2) ضع علامة (✓) أمام العبارة الصحيحة وعلامة (x) أمام العبارة الخاطئة

- 1- يحد الوطن العربي من جهة الشمال على البحر المتوسط وجبال طوروس. ()
- 2- يحد الوطن العربي من الشرق المحيط الهادي ()
- 3- تبلغ مساحة الوطن العربي ١٣ مليون كم ()
- 4- يضم دول الجناح الإفريقي ٢٨% من مساحة الوطن العربي ()
- 5- الخصائص المشتركة التي تجمع الدول العربية اللغة العربية فقط ()

س(3) بم تفسر

1- الأهمية الدينية للوطن العربي.

.....
.....

2- الأهمية الحضارية للوطن العربي

.....
.....
صفحة وجروب عاشق لغة الضاد
مستر-رضا نصار



01555122268

أ. عمرو سعد

صفحة وجروب عاشق لغة الضاد

مستر-رضا نصار

الوحدة
الأولى

الدرس الأول : وطننا العربي " الموقع والمساحة"

تحرص مصر على إقامة علاقات صداقة وتعاون مع جيرانها من الدول العربية على مر العصور :

بسبب وجود خصائص مشتركة مثل: اللغة والدين والتاريخ المشترك

الخصائص التي تجمع الدول العربية

③ الثقافة المشتركة



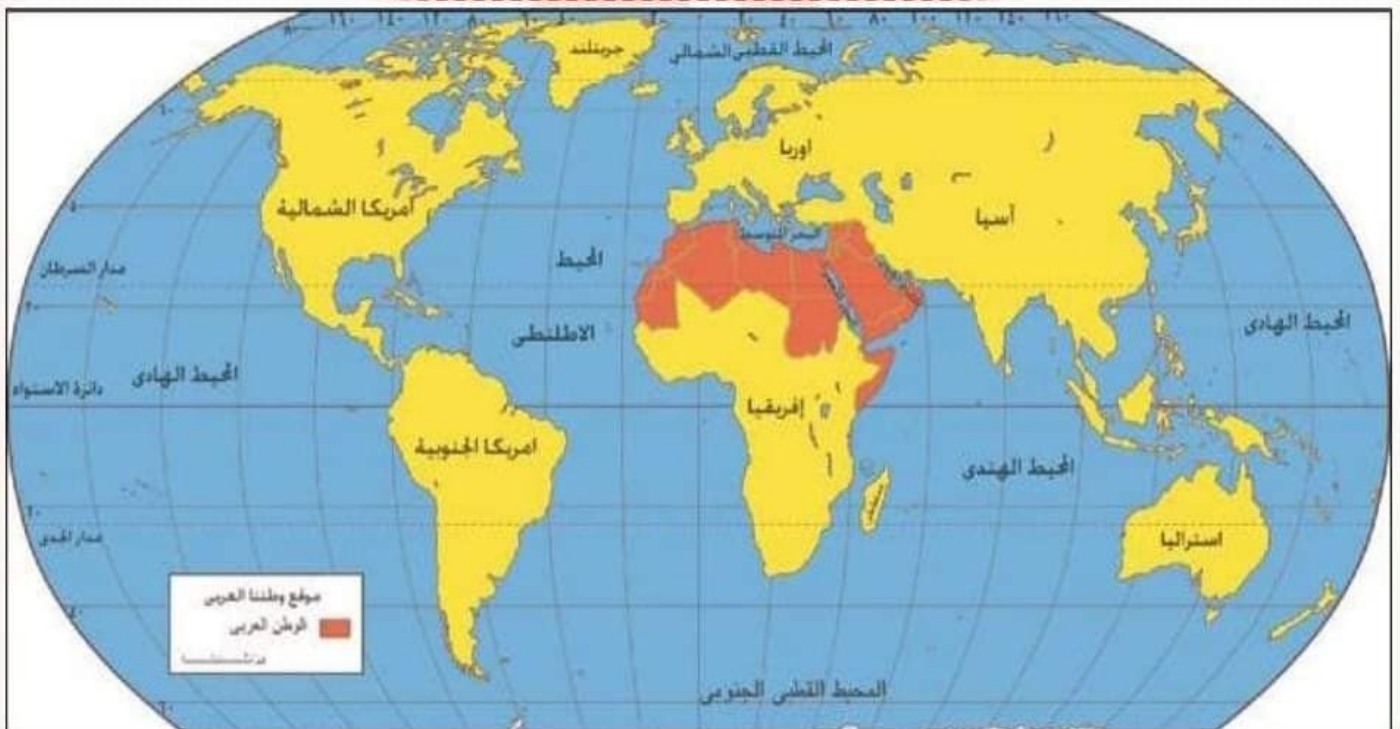
② التاريخ المشتركة



① اللغة العربية



الموقع الجغرافي الوطن العربي



نلاحظ من الخريطة السابقة أن:

- يقع الوطن العربي وسط قارات العالم القديم الثلاث (آسيا وإفريقيا وأوروبا).
 - تمتد أراضي الوطن العربي في قارتين هما: (آسيا وإفريقيا)صفحة وجروب عاشق لغة الضاد
- مستر-رضا نصار



01555122268

أ. عمرو سعد

صفحة وجروب عاشق لغة الضاد

مستر-رضا نصار حدود الوطن العربي



يحد الوطن العربي من :

- الشمال : البحر المتوسط و جبال طوروس.
- الجنوب : البحر العربي و المحيط الهندي و الصحراء الكبرى .
- الشرق : جبال زاغروس و الخليج العربي و خليج عمان.
- غربا : المحيط الاطلسي.

مساحة و دول الوطن العربي :

- تبلغ مساحة الوطن العربي حوالي ١٢ مليون كم مربع .
- يبلغ عدد الدول العربية (٢٢) دولة منهم (١٢) في آسيا و (١٠) في افريقيا.



صفحة وجروب عاشق لغة الضاد
مستر-رضا نصار



01555122268

أ. عمرو سعد
صفحة وجروب عاشق لغة الضاد

مستر-رضا نصار

دول الجناح الآسيوي

* تشغل ٢٨٪ من المساحة الوطن العربي وهي :

- | | | |
|-----------|--------------|--------------|
| ١- فلسطين | ٢- سوريا | ٣- لبنان |
| ٤- الاردن | ٥- العراق | ٦- الكويت |
| ٧- قطر | ٨- البحرين | ١٠- الامارات |
| ١٠- اليمن | ١١- السعودية | ١٢- عمان |

دول الجناح الافريقي

* تشغل ٧٢٪ من مساحة الوطن العربي وهي :

- | | | |
|---------------|--------------|------------|
| ١- مصر | ٢- ليبيا | ٣- السودان |
| ٤- الجزائر | ٥- تونس | ٦- المغرب |
| ٧- الصومال | ٨- موريتانيا | ٩- جيبوتي |
| ١٠- جزر القمر | | |

البحرين

اصغر
الدول العربية

الجزائر

اكبر
الدول العربية

أهمية موقع الوطن العرب

١ اولاً : الأهمية الحضارية والثقافية

قامت على ارضة العديد من الحضارات القديمة مثل :

(٣) حضارة بلاد الشام



(٢) حضارة بلاد العراق القديم



(١) الحضارة المصرية القديمة



٢ ثانياً : الأهمية الدينية

① موطن الديانات السماوية الثلاثة : (اليهودية - المسيحية - الإسلامية)

② وجود أماكن مقدسة ذات أهمية دينية مثل :

(٣) كنيسة القيامة في فلسطين



(٢) الازهر الشريف في مصر



صفحة وجروب عاشق لغة الضاد

مستر-رضا نصار



01555122268

أ. عمرو سعد

صفحة وجروب عاشق لغة الضاد
مستر-رضا نصار

ثالثا : الأهمية الإقتصادية

٣

- ١ يطل الوطن العربي على بحار هامة وهي (البحر المتوسط و البحر الأحمر والخليج العربي).
- ٢ تحكم الوطن العربي في ممرات مائية هامة وهي :

مضيق هرمز مضيق باب المندب مضيق جبل طارق قناة السويس



السؤال الثاني: أكمل ما يأتي :

- ١- يقع الوطن العربي وسط قارات العالم
- ٢- يمتد الوطن العربي بين قارتي و
- ٣- الدولة العربية الوحيدة التي تقع خارج الموقع الفلكي للوطن العربي دولة
- ٤- يبلغ عدد الدول العربية دولة عربية فيها دولة في أفريقيا و دولة في آسيا.
- ٥- يحد الوطن العربي من الغرب ومن الشرق و
- ٦- يحد الوطن العربي من جهة الجنوب و
- ٧- من الحضارات القديمة في الوطن العربي حضارة و
- ٨- توجد في الوطن العربي أماكن مقدسة مهمة مثل في مكة المكرمة و في فلسطين

السؤال الثالث: اختر الإجابة الصحيحة من بين الأقواس :

١. يحد الوطن العربي من الغرب المحيط
٢. من الدول العربية بالجناب الآسيوى

(الهندي - الهادي - الأطلنطي - القطبي)

(لبنان - السودان - تونس - المغرب)

صفحة وجروب عاشق لغة الضاد
مستر-رضا نصار